






LEGENDA

-  stávající stav/návrh_zpevněné plochy
-  stávající stav/návrh_stavební objekty
-  stávající_veřejná zeleň
-  stávající_soukromá zeleň
-  návrh_veřejná zeleň
-  návrh_průlehy

-  stávající_stromy listnaté
-  návrh_stromy listnaté
-  stávající_stromy jehličnaté
-  stávající_křoviny

-  stávající vodní tok
-  hranice parcel

-  hranice řešeného území
-  značení detailně zprac. lokalit



část: Návrhová část	akce: územní studie veřejných prostranství - obec Horní Vltavice	zadavatel: Město Vimperk, Steinbrnerova 6, 385 17 Vimperk	název: ZELEŇ
formát: A1	měřítko: 1:2000	architekt a generální projektant: Ars Fabrica s.r.o., Na Dolních 8/30, 147 00, Praha 4	